

ЕДИНЫЙ ГОСУДАРСТВЕННЫЙ РЕГИСТР НЕДВИЖИМОГО ИМУЩЕСТВА, ПРАВ НА НЕГО И СДЕЛОК С НИМ

ЗЕМЕЛЬНО-КАДАСТРОВЫЙ ПЛАН ЗЕМЕЛЬНОГО УЧАСТКА

Кадастровый номер: 500000000006011166

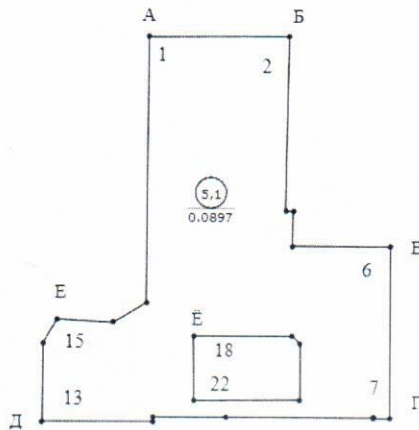
Площадь участка: 1.1859 га

Адрес (местоположение): г. Минск, ул. Монтажников, 39




Целевое назначение: Для строительства и обслуживания зданий

административно-хозяйственных, здания специализированного складов, торговых баз, баз материально-технического снабжения, хранилищ.

Масштаб плана: 1:3000



Условные обозначения

-  - код охранной зоны и её площадь
-  - граница земельного участка
-  - точка поворота границы земельного участка

Описание смежных земель

От точки	До точки	Кадастровый блок и номер земельного участка
А	Б	Зарегистрированные земельные участки отсутствуют
Б	В	6:253
В	Г	3:65
Г	Д	6:4467
Д	Е	Зарегистрированные земельные участки отсутствуют
Е	А	6:2394
Ё	Ё	6:10173

Республиканское унитарное предприятие "Минское городское агентство по государственной регистрации и земельному кадастру"

регистратор недвижимости

А.А. Макаед

10.04.2024 17:32

Лист 2 из 2

Номера точек	Меры линий, м
1 - 2	55.91
2 - 3	69.67
3 - 4	3
4 - 5	14.08
5 - 6	39.13
6 - 7	67.97
7 - 8	6.5
8 - 9	0.3
9 - 10	58.73
10 - 11	29.19
11 - 12	1.78
12 - 13	43.98
13 - 14	30.96
14 - 15	10.89
15 - 16	22.44
16 - 17	15.07
17 - 1	106.17
18 - 19	39.5
19 - 20	4.24
20 - 21	22.31
21 - 22	42.4
22 - 18	25.43



Республиканское унитарное предприятие "Минское городское агентство по государственной регистрации и земельному кадастру"

регистратор недвижимости

А.А. Макаед

10.04.2024 17:32

